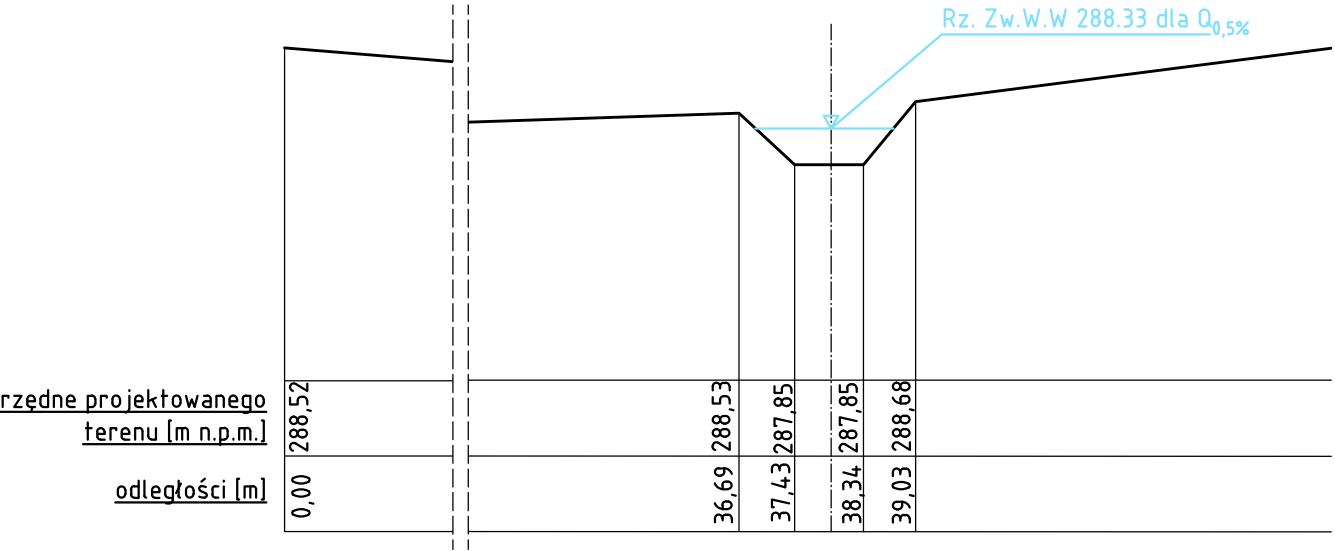


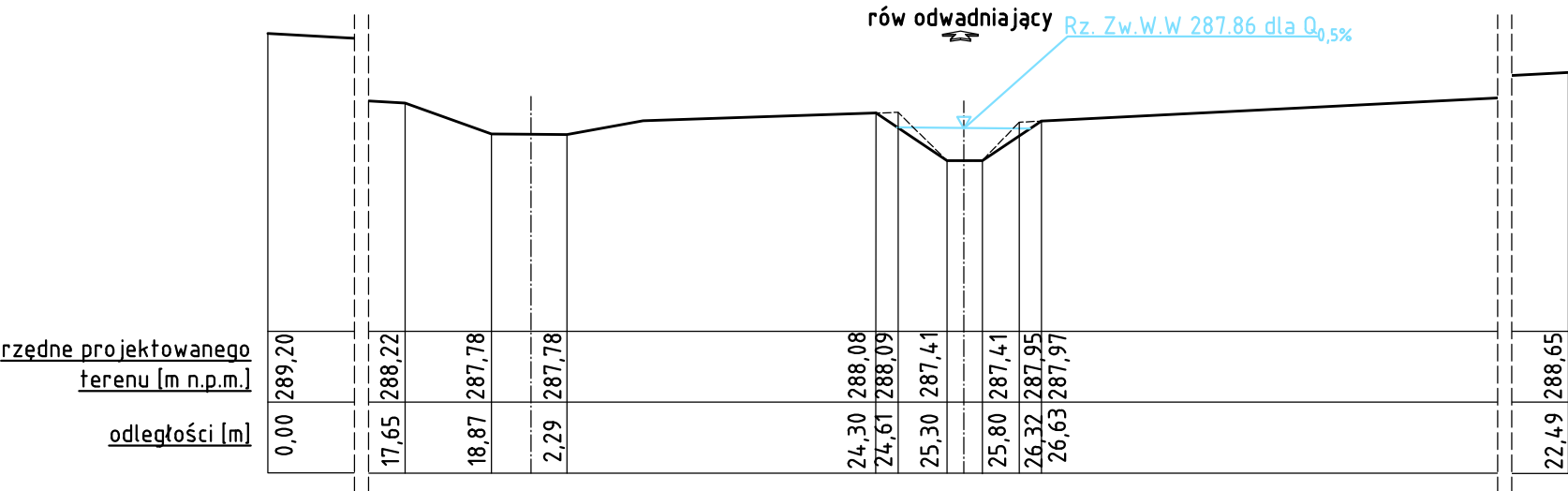
PRZEKRÓJ OBLICZENIOWY 1-1; SKALA 1:50

rów odwadniający



PRZEKRÓJ OBLICZENIOWY 2-2, NIEZABUDOWANY; SKALA 1:50

rów odwadniający



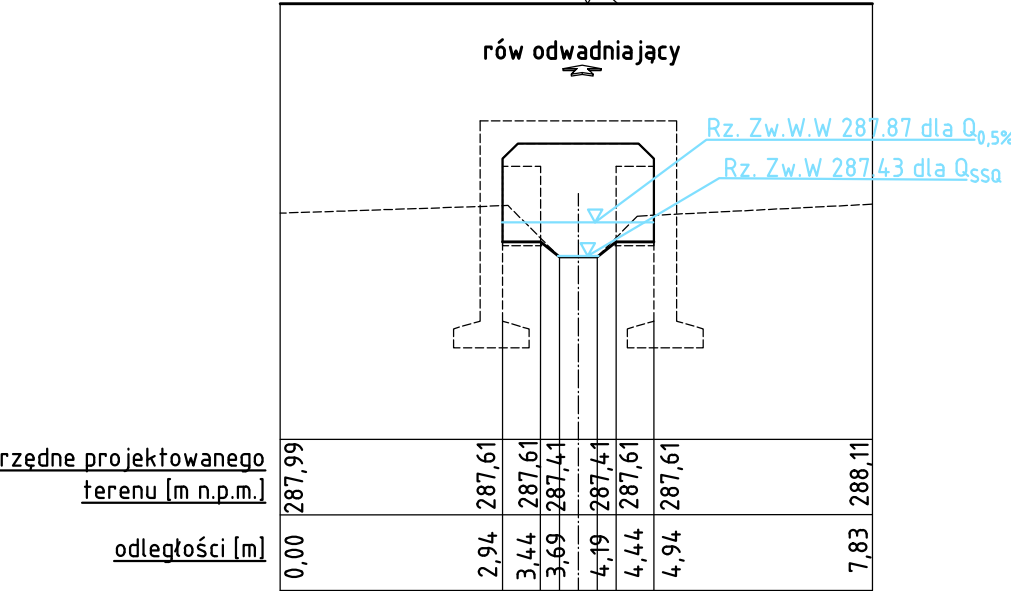
PRZEKRÓJ OBLICZENIOWY 2-2; ZABUDOWANY; SKALA 1:50

Tyczyn

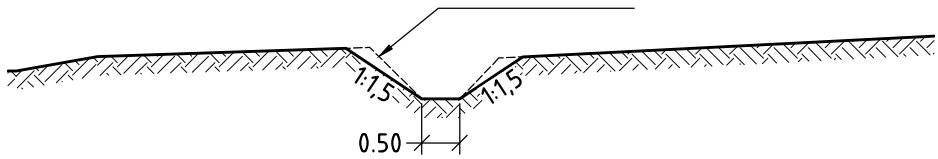
290.76

Bachórz

rów odwadniający



PRZEKRÓJ POPRZECZNY REGULACYJNY; SKALA 1:50



LEGENDA:

- Zw.W. - zwierciadło wody normalnej
- Zw.W.W - zwierciadło wielkiej wody dla Q_m
- - teren projektowany
- - - - teren istniejący
- (niebieski) - poziom wody

OBIEKT P-72

PROMOST CONSULTING 35-307 Rzeszów, ul. Jana Niemierskiego 4 tel. (0-17) 85-79-155, fax (0-17) 85-79-156; http://www.promost.pl			Inwestor: Zarząd Województwa Podkarpackie PZDW
Nazwa inwestycji: "Budowa i rozbudowa drogi wojewódzkiej nr 835 Lublin - Wysokie - Błgoraj - Sieniawa - Przeworsk - Kańczuga - Dynów - Grabownica Starzeńska na odcinku Szklary - Bachórz od km około 180+362 do km około 186+955 wraz z odcinkami nawiązania oraz rozbiórką, budową, przebudową niezbędnej infrastruktury technicznej, budowli i urządzeń budowlanych."			Stadium: PAB
Tytuł rysunku: Obiekt P-72 Przekroje poprzeczne obliczeniowe			Data: 12.2021
BRANŻA MOSTOWA			Skala: 1:50
Projektował:	mgr inż. Dariusz Oboza PDK/0082/P00M/11		Nr rysunku: 5.1.2
Opracował:	mgr inż. Anna Kaczmarzyk mgr inż. Łukasz Szytuła		
Sprawdził:	mgr inż. Sabina Pepera: PDK/0175/PWOM/17:		

PRZEKRÓJ OBLICZENIOWY 3-3, NIEZABUDOWANY; SKALA 1:50

rów odwadniający

